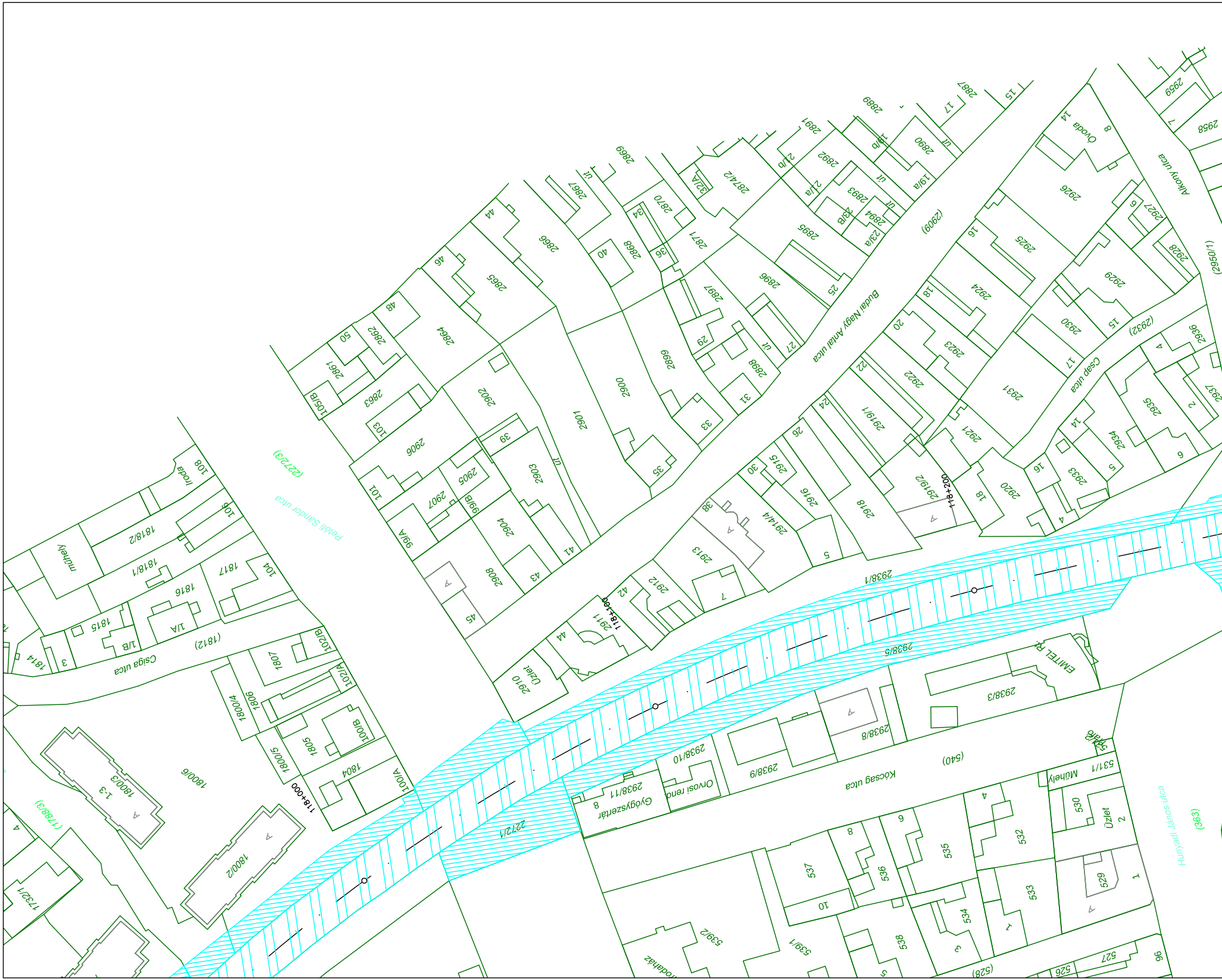
Budai Nagy Antal utca
(2909)
Alkony utca
Ovoda
Csap utca
(2932)
(2950/1)
Petőfi Sándor utca
(2272/3)
Csiga utca
(1812)
műhely
iroda
2938/1
2938/5
2938/3
2938/8
2938/9
2938/10
2938/11
Gyógyszertár
Orvosi rend.
EMITEL Rt.
Kócsag utca
(540)
2272/1
Hunyadi János utca
(363)
(1788/3)
Üzlet
Műhely
Irodaház
(528)
118+000
118+100
118+200
1800/6
1800/3
1800/2
1800/4
1800/5
1806
1805
1804
1807
1817
1816
1815
1814
1818/1
1818/2
1721/1
2864
2865
2866
2867
2869
2870
2871
2874/2
2889
2887
2890
2891
2892
2893
2894
2895
2896
2897
2898
2899
2900
2901
2902
2903
2904
2905
2906
2907
2908
2910
2911
2912
2913
2914/4
2915
2916
2918
2919/1
2919/2
2920
2921
2922
2923
2924
2925
2926
2927
2928
2929
2930
2931
2933
2934
2935
2936
2937
2958
2959
2861
2862
2863
529
530
531/1
532
533
534
535
536
537
538
539/1
539/2
526
527

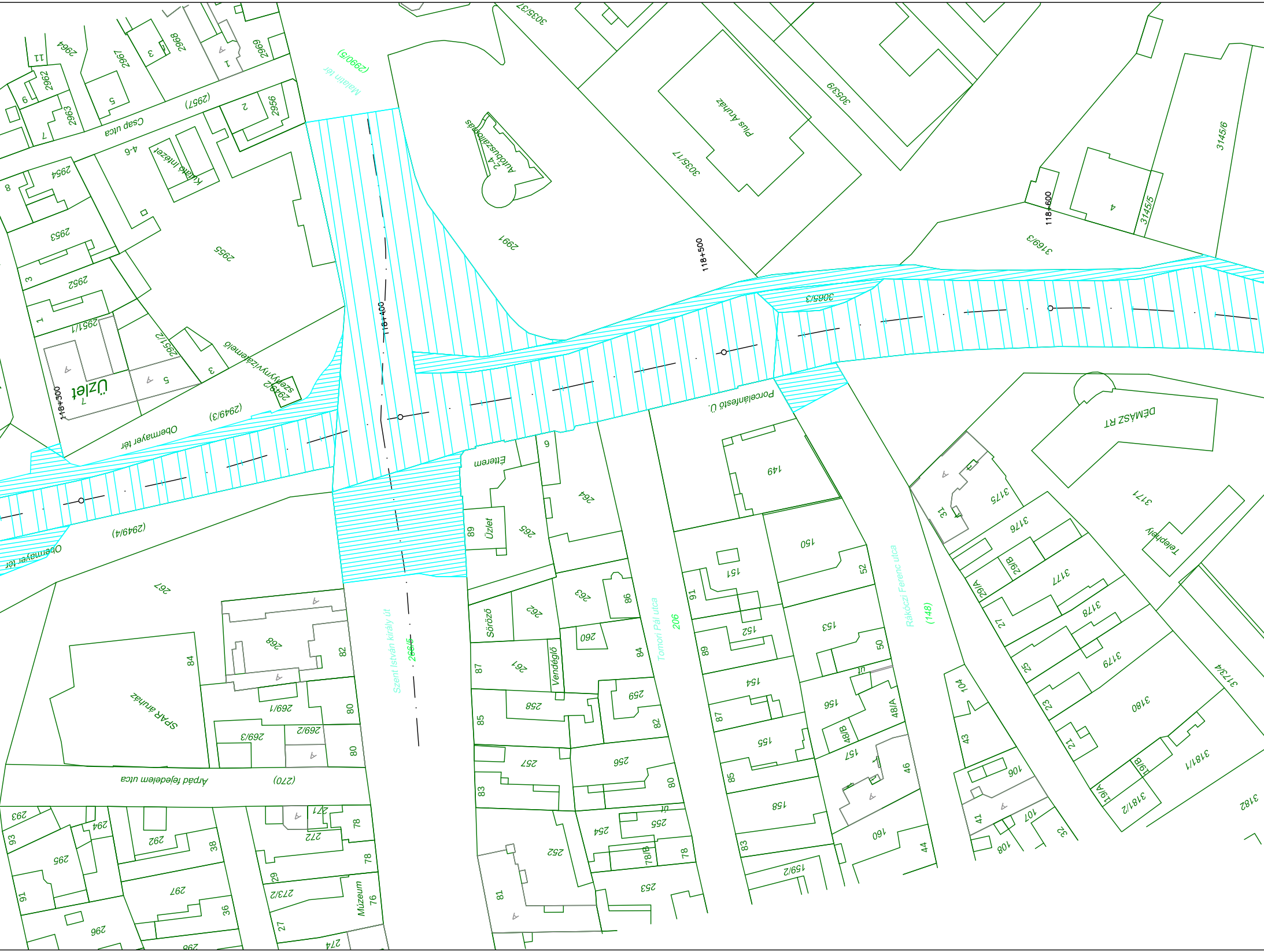
Malatin tér
(2990/5)
3035/37
3053/9
Plus Áruház
3035/17
Autóbuszállomás
2-4
2991
118+500
118+600
3145/6
3145/5
4
3169/3
3085/3
118+400
Porcelánfestő Ú.
DÉMÁSZ RT
149
3175
31
3171
Telephely
3176
29/B
29/A
3177
150
151
52
9
Étterem
264
265
89
Üzlet
263
86
91
Tömöri Pál utca
206
Rákóczi Ferenc utca
(148)
Söröző
262
260
84
261
87
Vendéglő
152
153
50
89
27
3178
3179
25
3173/4
154
156
48/A
48/B
259
258
85
82
104
23
3180
87
155
257
256
83
80
157
46
43
21
19/B
3181/1
106
19/A
3181/2
3182
85
158
41
107
32
108
255
254
78/B
78
252
160
44
83
159/2
253
81
Szent István király út
266/5
267
(2949/4)
Obermayer tér
(2949/3)
Obermayer tér
2949/2
szennyvízátemelő
3
5
2951/2
2951/1
Üzlet
7
118+300
1
2952
3
2953
2955
2954
8
Kutató intézet
4-6
Csap utca
(2957)
2956
2
2963
7
6
2962
11
2964
2967
5
3
2968
1
2969
268
82
84
SPAR áruház
269/1
80
269/3
269/2
80
Árpád fejedelem utca
(270)
293
93
294
292
271
78
272
38
295
91
297
36
29
273/2
78
Múzeum
76
27
296
298
274

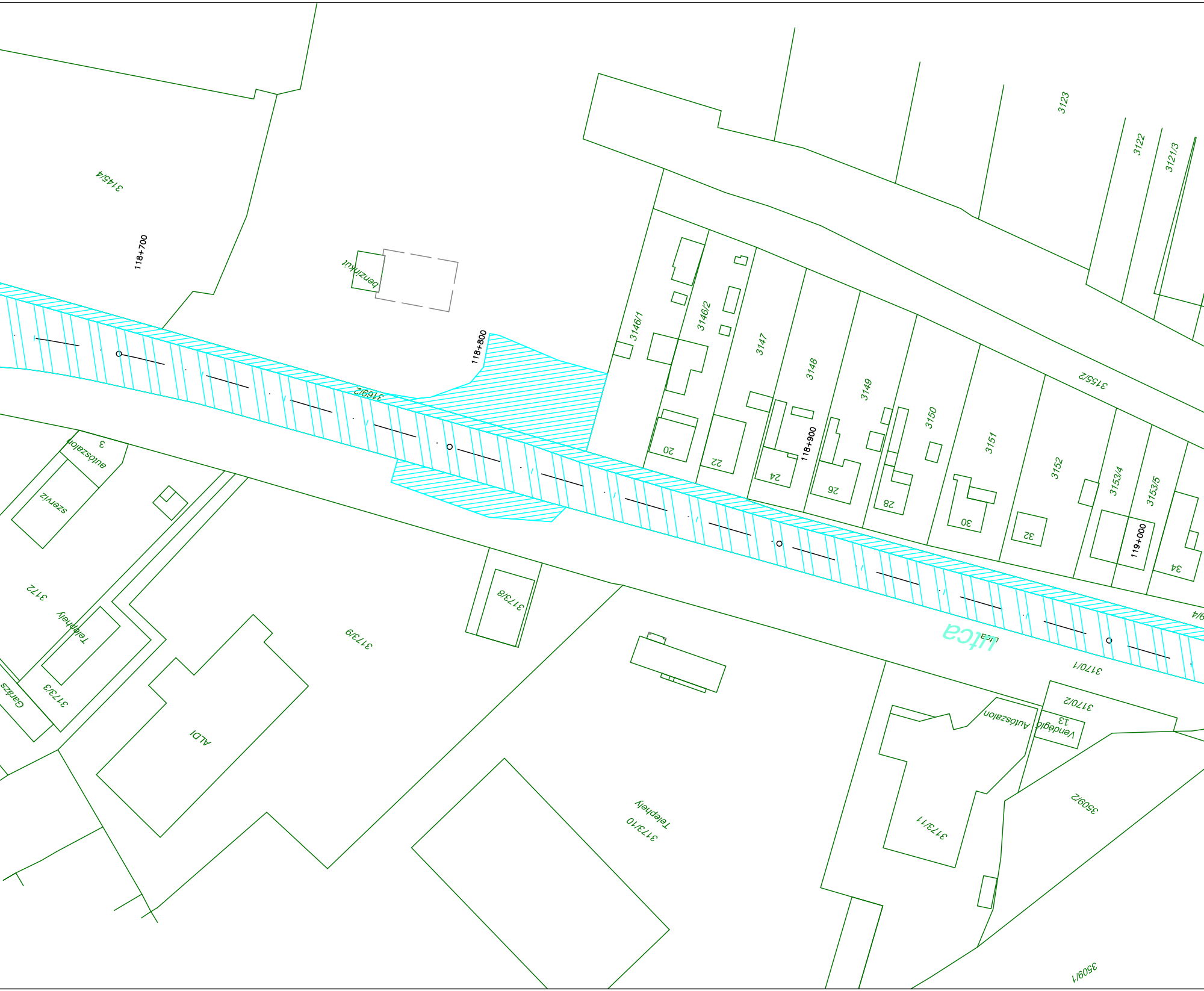
3145/4
118+700
benzinkút
118+800
3169/2
3146/1
3146/2
3147
3148
3149
3150
3151
3152
3153/4
3153/5
3155/2
3123
3122
3121/3
20
22
24
26
28
30
32
34
118+900
119+000
3
autószalon
szerviz
3172
Telephely
3173/3
Garázs
ALDI
3173/9
3173/8
Telephely
3173/10
utca
utca
3170/1
3170/2
13
Vendéglő
Autószalon
3173/11
3509/2
3509/1
9/4

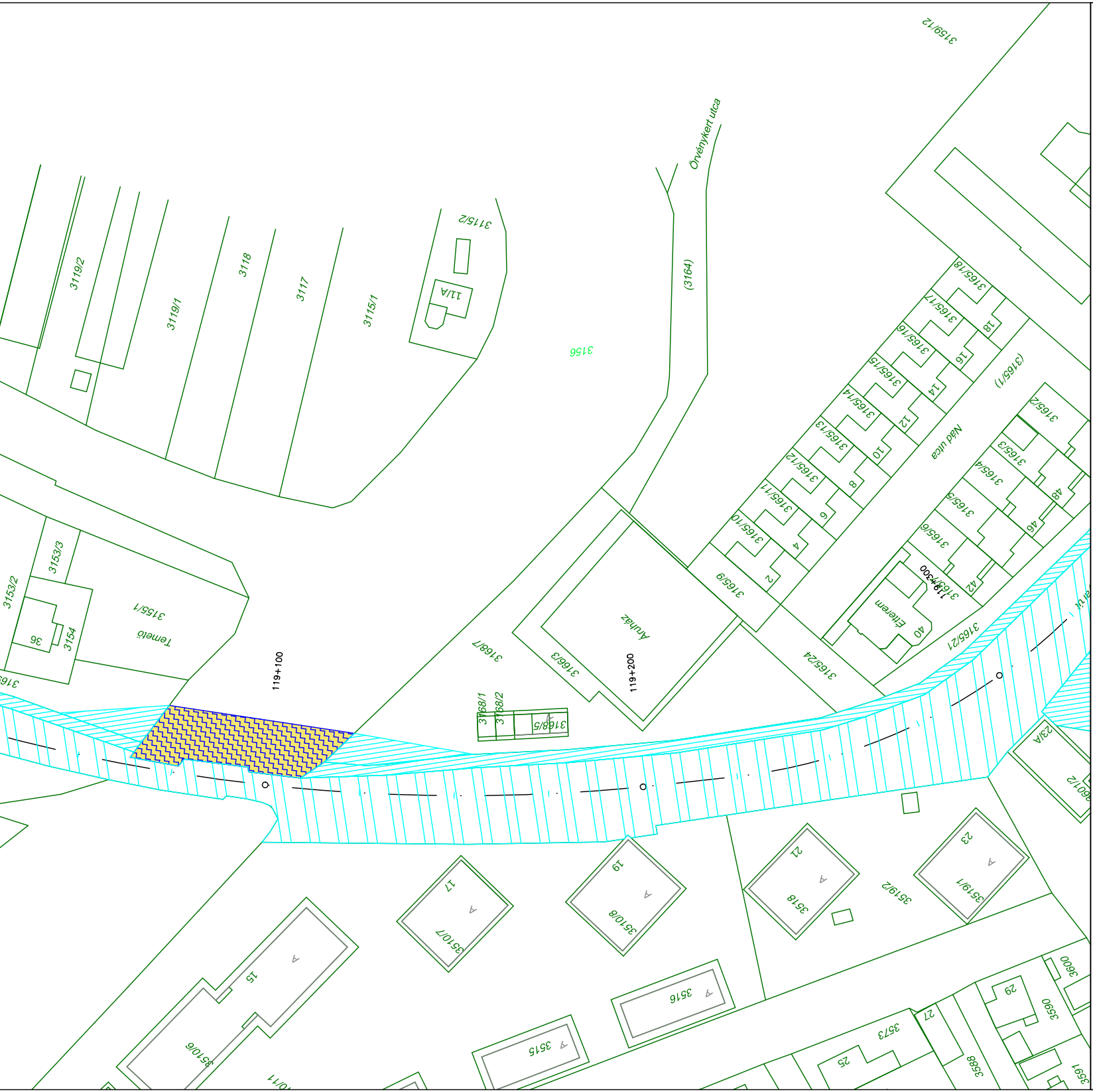
3159/12
Örvénykert utca
(3164)
3115/2
11/A
3156
3119/2
3119/1
3118
3117
3115/1
3165/18
3165/17
3165/16
3165/15
3165/14
3165/13
3165/12
3165/11
3165/10
3165/9
18
16
14
12
10
8
6
4
2
(3165/1)
Nád utca
3165/2
3165/3
3165/4
3165/5
3165/6
48
46
42
40
Étterem
119+300
3165/21
3165/24
Áruház
3166/3
3168/7
119+200
119+100
3168/1
3168/2
3168/5
3153/3
3153/2
3155/1
Temető
36
3154
23/A
3601/2
23
3519/1
3519/2
21
3518
19
3510/8
17
3510/7
15
3510/6
3516
3515
3573
25
27
29
3568
3590
3600
3591

## Jelmagyarázat

| | Beruházás számára rendelkezésre álló terület | Beruházás számára megszerzendő terület |
|---|---|---|
| Országos közút | ▨ | ▨ |
| Települési út / közterület | ▨ | ▨ |
| Egyéb beépített / beépítettlen terület | ▨ | ▨ |
| Vízfolyások | ▨ | ▨ |
| Szántó | ▨ | ▨ |
| Kert | ▨ | ▨ |
| Gyümölcsös | ▨ | ▨ |
| Legelő | ▨ | ▨ |
| Nádas | ▨ | ▨ |
| Fásított terület | ▨ | ▨ |
| Erdő | ▨ | ▨ |

Tárgy:

# 51. sz. főút Kalocsa - M9 gyorsforgalmi út közötti, valamint a Kalocsa belterületi szakasz fejlesztése megvalósításának előkészítése

Megrendelő:

**NEMZETI INFRASTRUKTÚRA FEJLESZTŐ ZRT.**

1134 Budapest, Váci út 45. AB porta
Levelezési cím: 1439 Budapest Pf.: 695
Telefon: (+36 1) 436-8100 Fax: (+36 1) 436-8110
E-mail: info@nif.hu

PST:
**K051.15**

Generáltervező:

**via futura**
mérnöki, tanácsadó és szolgáltató Kft.

1111 Budapest, Zenta u. 1.
(+36 1) 336-0587
viafutura@viafutura.hu

Tervszám: 2004

Szakasztervező:

**FŐMTERV**

FŐMTERV Mérnöki Tervező Zrt.
1024 Budapest,
Lövőház utca 37.

Telefon: +36 1 345 9500
Fax: +36 1 345 9580
www.fomterv.hu

Tervszám: 11.20.209
Ügyvezető: Keszthelyi Tibor
Projektvezető: Csákvári Olga

Szakasz:
1. szakasz: 51. sz. főút kalocsai szakasz fejlesztése

Szakasz sorszáma: **01.**

Szakági tervező:

**via futura**
mérnöki, tanácsadó és szolgáltató Kft.

1111 Budapest, Zenta u. 1.
(+36 1) 336-0587
viafutura@viafutura.hu

Tervszám: 2004

Tervező:
Varga Norbert
KÉ-K 01-13941

| | | | |
|---|---|---|---|
| Breuer A.<br>Breuer András<br>KÉ-K 01-8448 | Tegzes Gergely<br>Tegzes Gergely | Tegzes Gergely<br>Tegzes Gergely<br>KÉ-K 01-11111 | Kai. Edina<br>Kaiser Edina<br>KÉ-K 17-0583 |

Terv tárgya:
51. sz. főút Kalocsa - M9 gyorsforgalmi út közötti,
valamint a Kalocsa belterületi szakasz fejlesztése megvalósításának előkészítése
1. szakasz

Tervfázis:
ENGEDÉLYEZÉSI TERV

Szállítási ütem:
V02

Szakág:
T. TERÜLETIGÉNYBEVÉTELI TERV

Szakági jel:
T

Megnevezés:
Általános helyszínrajz
Kalocsa - 3.

Dátum: 2021.02.25.
Méretarány: 1 : 1000
Rajzszám: 04.04

Fájl elnevezés:
E_02_T_ 04.04 _V02

Ez a terv szellemi tulajdon, melynek védelmét jogszabály biztosítja.